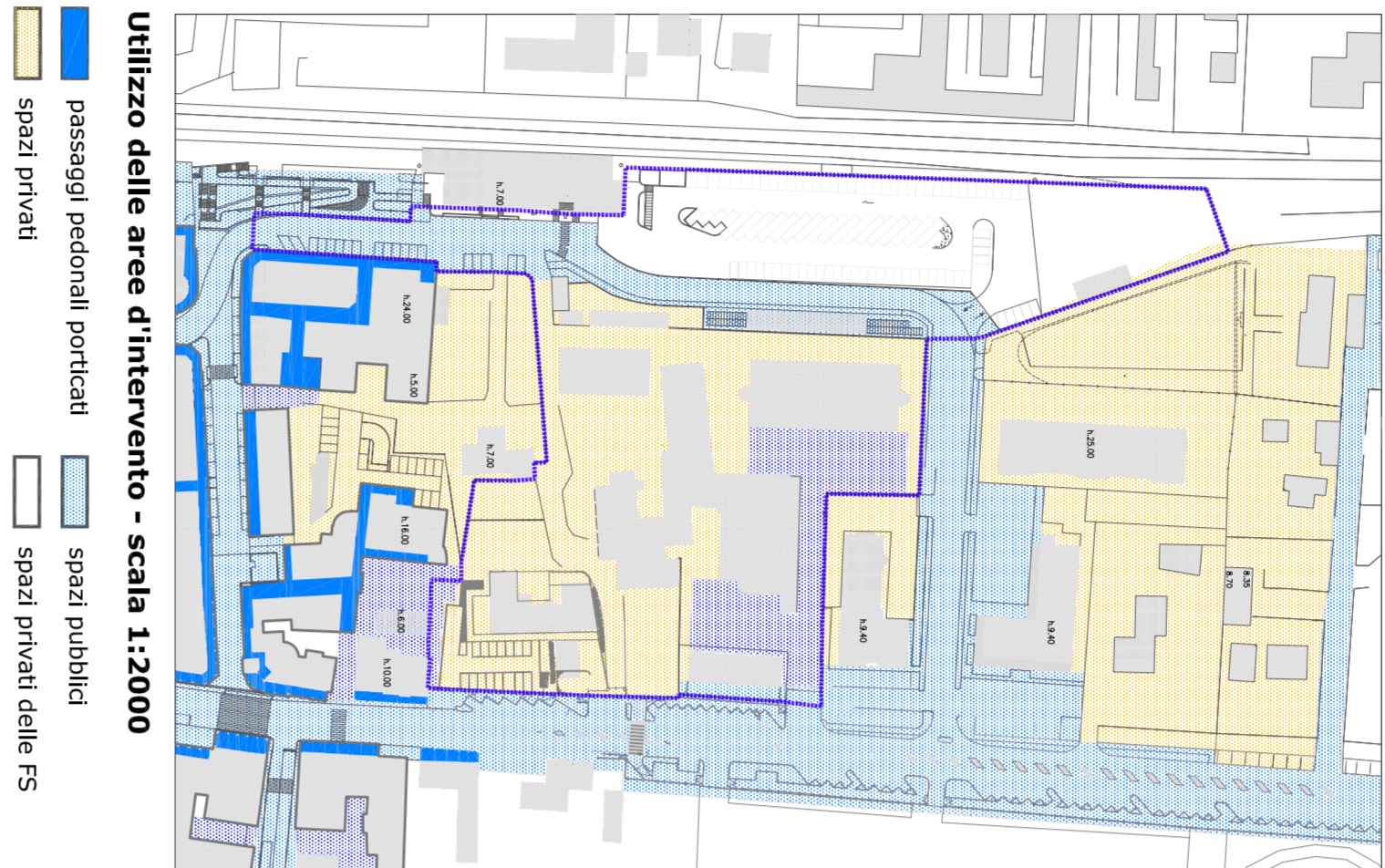




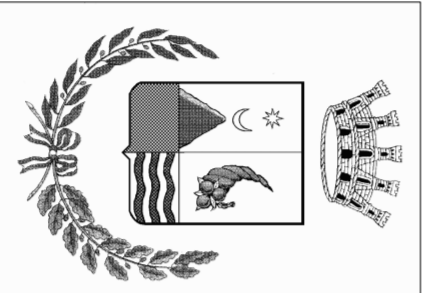
**Stato di conservazione degli edifici - scala 1:2000**  
 ■ edifici da conservare ■ edifici da demolire



**Utilizzo delle aree d'intervento - scala 1:2000**  
 ■ passaggio pedonali percorsi ■ spazi pubblici  
 ■ spazi privati ■ spazi privati delle FS

ANZITA'	VOLUME	COMPARTIMENTO	PROTEZIONE
1	2.799,00	COMUNE	PROTEZIONE
2	3,8	COMUNE	PROTEZIONE
3	2.499,00	COMUNE	PROTEZIONE
4	1.000,00	COMUNE	PROTEZIONE
5	1.000,00	COMUNE	PROTEZIONE
6	1.000,00	COMUNE	PROTEZIONE
7	2.392,00	COMUNE	PROTEZIONE
8	1.000,00	COMUNE	PROTEZIONE
9	1.000,00	COMUNE	PROTEZIONE
10	1.000,00	COMUNE	PROTEZIONE
11	1.000,00	COMUNE	PROTEZIONE
12	1.000,00	COMUNE	PROTEZIONE
13	1.000,00	COMUNE	PROTEZIONE
14	1.000,00	COMUNE	PROTEZIONE

Individuazione e consistenza della proprietà



**Provincia di Treviso**

**Piano di Recupero di iniziativa pubblica degli ambiti 8a, 8b e 8c, ai sensi dell'art. 20 della L.R. 1/10/4 e s.m.i.**

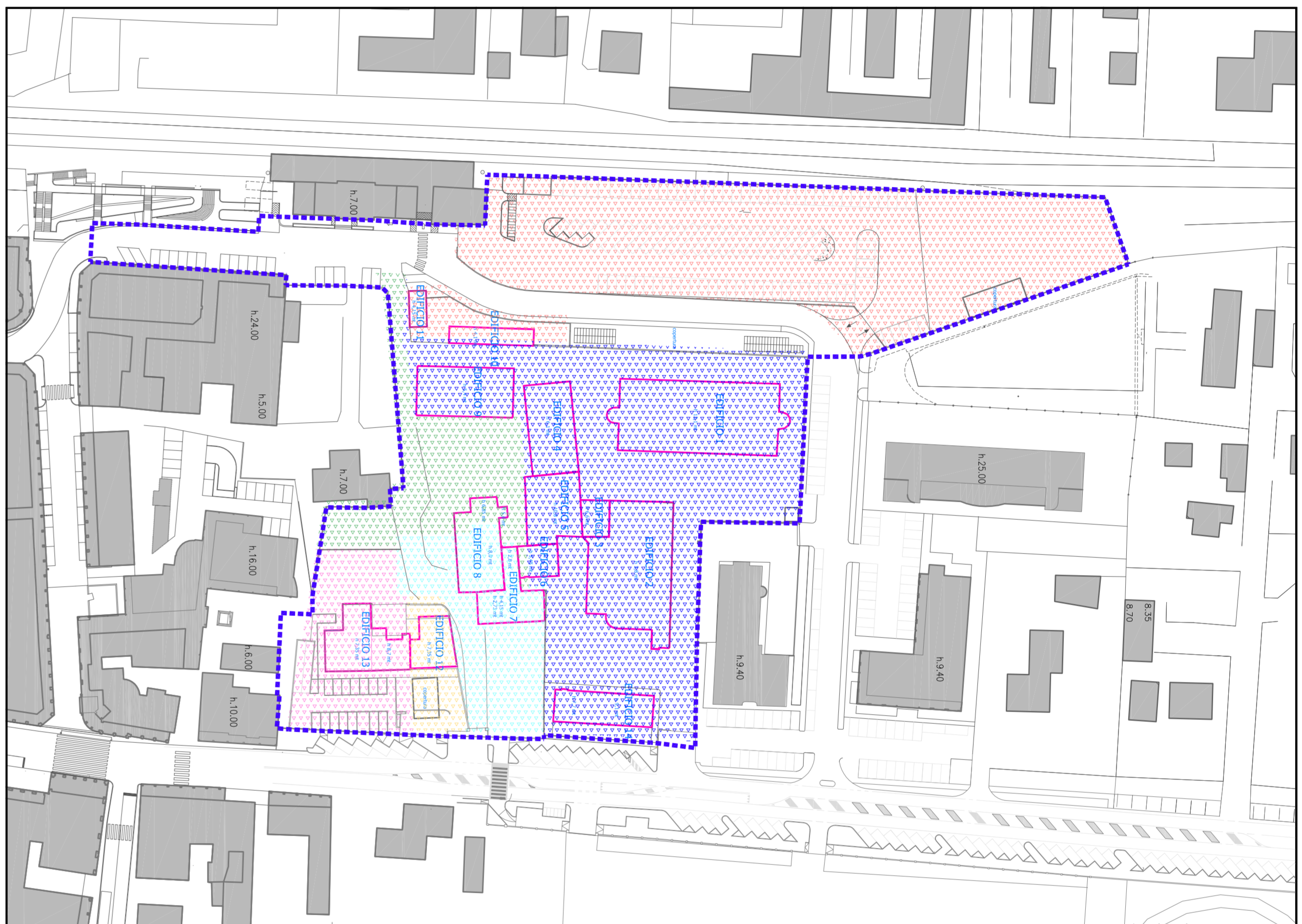
- Tav. 1 Impedimento urbanistico - scala verde
- Tav. 2 Stato di fatto - ortotico, analisi sull'edificio e sull'uso degli spazi - scale varie
- Tav. 2.1 Stato di fatto - relazione fotografica
- Tav. 2.2 Stato di fatto - reti tecnologiche - scala 1:1000
- Tav. 3 dimensionamento e individuazione degli standard - scala 1:1000
- Tav. 4 planimetrico - scala 1:1000

Relazione Illustrativa  
 Norme Tecniche di Attuazione

Progettista:  
 Dott. Ugo Thomas Girotto  
 Staff di progettazione:  
 Dott. Ugo, Gianpiero Girotto  
 Dott. Ugo, Fabio Baldani  
 data:  
 Maggio 2014

Adattato con:  
 Dott. Ugo, Thomas Girotto  
 del  
 Approvato con:  
 Dott. Ugo, Thomas Girotto  
 del

**COMUNE DI MOGLIANO VENETO**



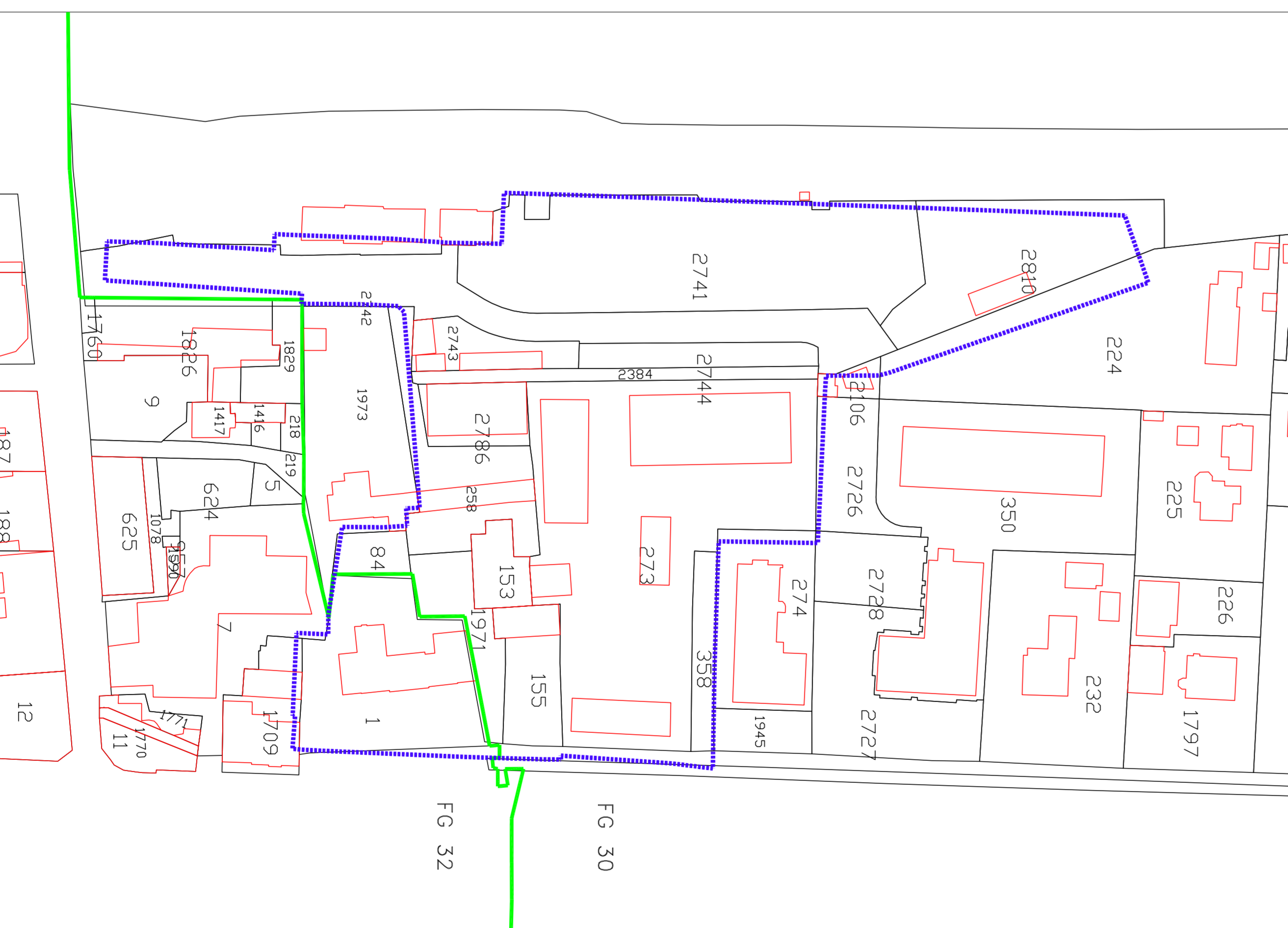
**Consistenza degli edifici esistenti e proprietà indicative - scala 1:1000**  
 ■ FS sistemi urbani ■ Usi Futura 1  
 ■ ADOMT ■ Sanitari  
 ■ Tronconi Area ■ GIS - Primo Soglio



Area d'intervento riportata su ortotico - scala 1:1000



**Vende ed essenze arboree all'interno dell'ambito - scala 1:1000**  
 ■ cerastio ■ albero giapponese  
 ■ albero giapponese ■ albero giapponese  
 ■ albero giapponese ■ albero giapponese  
 ■ albero giapponese ■ albero giapponese  
 ■ albero giapponese ■ albero giapponese  
 ■ albero giapponese ■ albero giapponese  
 ■ albero giapponese ■ albero giapponese  
 ■ albero giapponese ■ albero giapponese  
 ■ albero giapponese ■ albero giapponese  
 ■ albero giapponese ■ albero giapponese  
 ■ albero giapponese ■ albero giapponese



Area d'intervento riportata estratta di mappa catastale - scala 1:1000